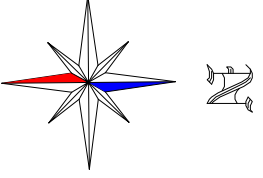


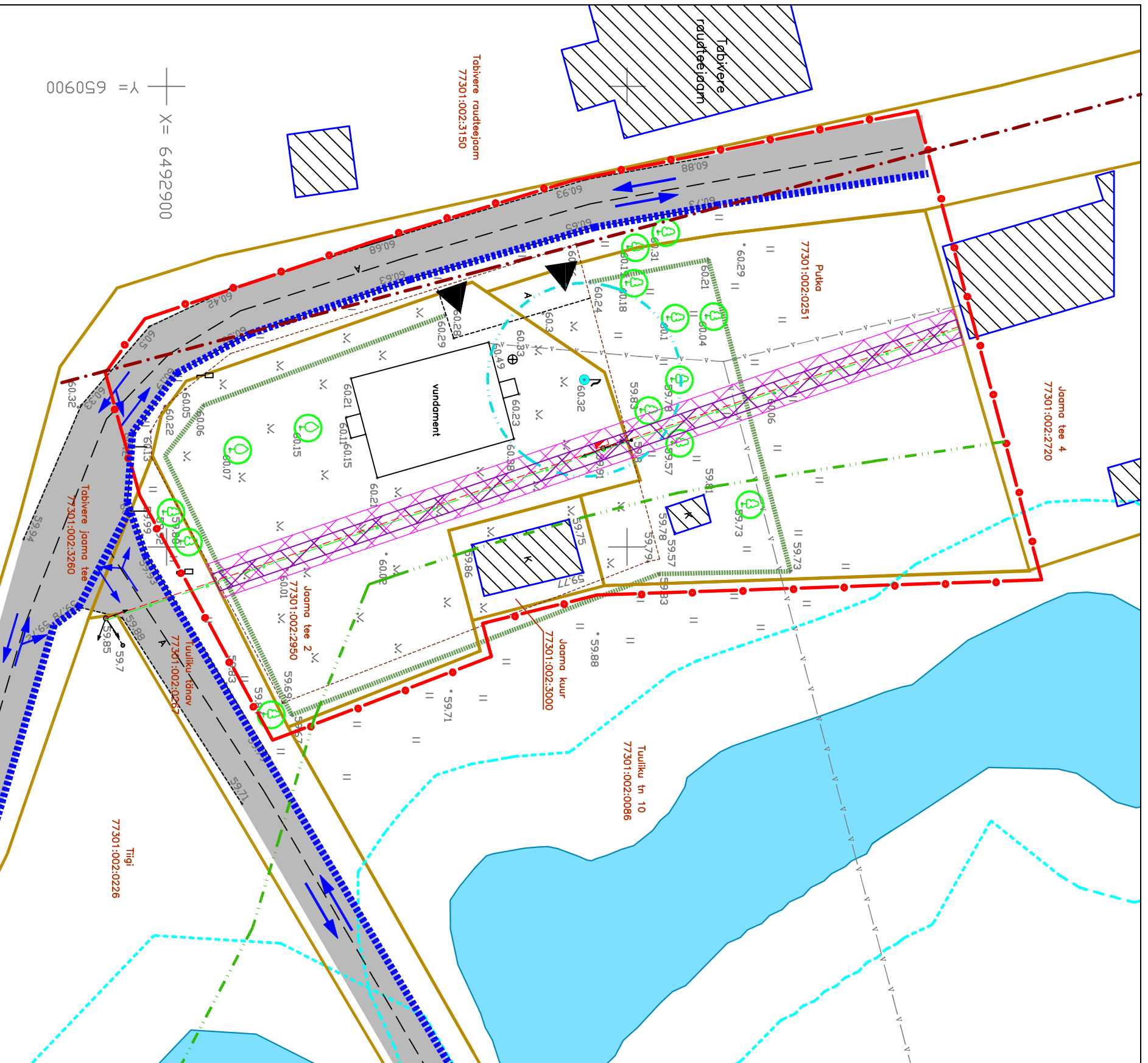
Jaama tee 2, Jaama kuur ja Putka kinnistute detailplaneering

OLEMASOLEV OLUKORD

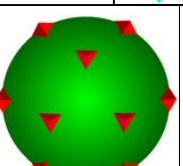


TINGMÄRGID

	DETAILPLANEERINGUALA PIIR
	OLEMASOLEV KATASTRILÜKSUSE PIIR
	RAUDTEE KAITSEVÕND 30 M
	KÕRVALMAANTEE KAITSEVÕND 30 M
	VEEKOGU PIIR VASTAVALT PÕHIKARDILE (vt märkused pkt 2)
	TIIGI VEEKAITSEVÕND 10 M
	JALAKÄLJATE PÕHILISED LIKKUMISSUUNAD
	OLEMASOLEVA SALVKAEVU HOOLDUSALA 10 M
	OLEMASOLEV VEKTORU
	OLEMASOLEV SIDEHULIN
	OLEMASOLEV PIIRDEAD
	OLEMASOLEV ISTUTATUD KUSEHEKK
	OLEMASOLEV TIIK
	OLEMASOLEV HOONE
	OLEMASOLEV ASFALTKATTETEGA SÕIDUTEE
	OLEMASOLEV MADALPINGE ELEKTRIHÜLJIN KOOS KAITSEVÕNDIDGA (2 m keskteljest)
	OLEMASOLEV SIDEHÜLJIN KOOS KAITSEVÕNDIDGA (1 m keskteljest)
	OLEMASOLEVAD SÕIDUSUUNAD JA PÕHÕRDED
	OLEMASOLEV JUURDEPÄÄS KRUNDILE
	OLEMASOLEV KÕRGHALLASTUS
	OLEMASOLEV SALVKAEV
	OLEMASOLEV ELEKTRIILUTIMISKILP POSTIL



- Märkused:
1. Geodeetiline alusplaan mõõtkavas 1:500 on koostatud KG-Büroo (litsentsi nr 783 MAJ) poolt 22.11.2013 a. töö nr. 290-13GEO. Koordinaadid L-Esf 97 süsteemis, kõrgused Balri süsteemis.
 2. Veekogu piir on joonisele kantud põhikaardilt (alus: looduskaitseseadus §35 lg 2), mis on võetud lähtejoneks veekaitsevõndi määramisel.
 3. Detailplaneeringu joonise juurde kuulub lahutamatu osana detailplaneeringu seletuskiri.



TERAV KERA OÜ
Reg. nr. 11319822
Sarapuü 2, 50705 Tartu
e-post: teravkera@gmail.com
www.teravkera.ee

Maastikuarhitekt-planeerija

Jane Asper

Kuupäev

veebruar 2016

Planeeringu koostamisest huvitatud isik

Raimo Tuhkur

Töö nimetus

Jaama tee 2, Jaama kuur ja Putka kinnistute detailplaneering

Joonise nimetus

OLEMASOLEV OLUKORD

Joonis

2

Jooniseid

4

Moot

1:500

Töö nr

DP-14-13